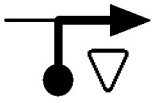

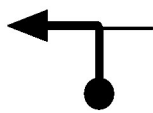
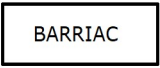
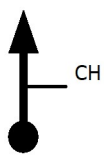
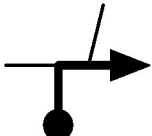
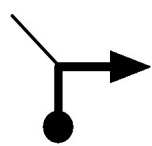
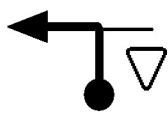

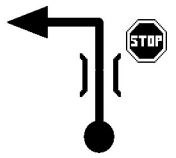

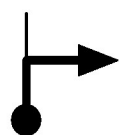
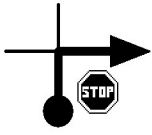
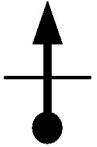




Distance cumulée partielle	Note	Description
15,5 0,6	 8	CH 22 RAZ
14,9 3,7	 7	DIR ST JULIEN DE RODELLE
11,2 4,9	 6	DIR RODELLE D68
6,3 1,2	 5	DIR FIGAGET
5,1 0,4	 4	DIR BOZOULS D20
4,7 4,5	 3	
0,2 0,2	 2	DIR SEGONZAC
0,0 0,0	 1	DEPART E2 B3 CH 21

Distance cumulée partielle	Note	Description
12,3 0,2	 16	DIR CIMETIERE
12,1 0,8	 15	DIR RODEZ D20
11,3 5,5	 14	BOZOULS
5,8 2,2	 13	ST JULIEN DE RODELLE
3,6 0,2	 12	DIR BOZOULS D20
3,4 0,2	 11	
3,2 3,0	 10	
0,2 0,2	 9	ES 9 RODELLE

Distance cumulée partielle	Note	Description
4,6 2,7	 24	
1,9 1,6	 23	DIR RODELLE
0,3 0,2	 22	DIR RODELLE
0,1 0,1	 21	BARRIAC
19,6 0,6	 20	CH 23 RAZ
19,0 6,3	 19	DIR BARRIAC
12,7 0,2	 18	DIR BARRIAC
12,5 0,2	 17	DIR CIMETIERE

Distance cumulée partielle	Note	Description
20,9 0,1	 32	DIR LUNEL D904
20,8 0,1	 31	DIR ENTAYGUES D904
20,7 6,9	 30	
13,8 0,5	 29	DIR VILLECOMTAL D13
13,3 1,4	 28	D13
11,9 0,2	 27	
11,7 6,3	 26	
5,4 0,8	 25	DIR LA GOUDALIE

Distance cumulée partielle	Note	Description
11,0 2,0	 40	D22
9,0 2,2	 39	
6,8 2,5	 38	DIR SERVIERES
4,3 0,8	 37	DIR CAMPUAC D46
3,5 0,3	 36	
3,2 3,1	 35	
0,1 0,1	 34	ES 10 POLISSAL
22,2 1,3	 33	CH 24 RAZ

Distance cumulée partielle	Note	Description
13,6 0,4	 43	CH 25 LA SCIERIE FIN DE RALLYE
13,2 0,3	 42	DIR MURET LE CHATEAU D904
12,9 1,9	 41	VILLECOMTAL