
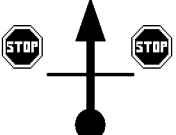
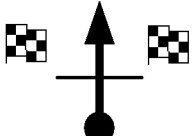







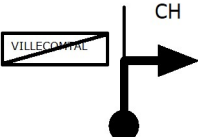
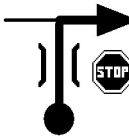

Distance cumulée partielle	Note	Description
15,1 3,6	8	DIR ST JULIEN DE RODELLE
11,5 2,2	7	DIR RODELLE
9,3 2,5	6	
6,8 0,2	5	
6,6 1,2	4	DIR FIJAGUET
5,4 5,2	3	DIR BOZOULS
0,2 0,2	2	DIR CAMPUAC
0,0 0,0	1	DEPART E1 B2 CH9

Distance cumulée partielle	Note	Description
11,9 0,0	16	DIR ZONE ARTISANALE
11,9 0,1	15	CAMPUAC
11,8 8,4	14	DIR CAMPUAC
3,4 0,2	13	DIR CAMPUAC
3,2 0,2	12	
3,0 2,9	11	
0,1 0,1	10	ES 3
15,8 0,7	9	CH10
		RAZ

Distance cumulée partielle	Note	Description
24,6 1,0	 24	DIR CAYMAR
23,6 0,3	 23	DIR PRUINES
23,3 4,9	LUNEL 22	LUNEL
18,4 0,3	 21	
18,1 0,2	 20	
17,9 2,8	 19	DIR LUNEL
15,1 1,3	 18	
13,8 1,9	 17	

Distance cumulée partielle	Note	Description
0,1 0,1	DEPART ES 32	ES4
35,8 1,1	CH CH 31	CH11 RAZ
34,7 1,5	 30	
33,2 2,4	 29	DIR LA CARDONIE
30,8 0,1	 28	DIR NAUVIALE
30,7 1,2	PRUINES 27	PRUINES
29,5 2,0	 26	
27,5 2,9	 25	DIR LE CAYLAR

Distance cumulée	Note	Description
partielle		
9,3		
3,2	40	
6,1		
0,1	39	
6,0		
0,7	38	
5,3		DIR LE PRADAL
0,1	37	
5,2		DIR MOURET
1,3	36	
3,9		DIR CHATEAU DE LA SERVAYRIE
1,9	35	
2,0		DIR VILLECOMTAL
1,7	34	
0,3		DIR PRUINES
0,2	33	

Distance cumulée	Note	Description
partielle		
11,8		CH12 SCIERIE FIN E1 B2
0,3	43	
11,5		DIR MURET LE CHATEAU
0,2	42	
11,3		VILLECOMTAL
2,0	41	