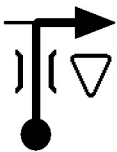

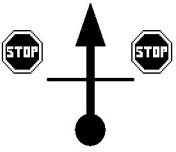
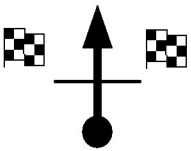



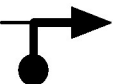


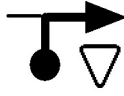



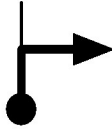
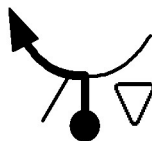


Distance cumulée partielle	Note	Description
15,4 0,7	 8	CH19 RAZ
14,7 3,6	 7	DIR ST JULIEN DE RODELLE
11,1 4,9	 6	DIR RODELLE
6,2 1,2	 5	DIR FIJAGUET
5,0 0,8	 4	DIR BOZOULS
4,2 4,0	 3	
0,2 0,2	 2	DIR SEGONZAC
0,0 0,0	 1	DEPART E2 B2 CH18

Distance cumulée partielle	Note	Description
13,6 0,0	 16	DIR SENEJAC
13,6 0,4	 15	DIR RODEZ
13,2 4,9	 14	VILLECOMTAL
8,3 4,9	 13	DIR VILLECOMTAL
3,4 0,2	 12	DIR CAMPUAC
3,2 0,2	 11	
3,0 2,9	 10	
0,1 0,1	 9	ES7

Distance cumulée partielle	Note	Description
12,4 0,6	24	
11,8 0,1	23	DIR RODEZ
11,7 4,4	LE GRAND MAS 22	LE GRAND MAS
7,3 7,3	21	DIR LE GRANDMAS
22,8 0,1	CH 20	CH20 RAZ
22,7 0,3	19	
22,4 1,8	18	
20,6 7,0	17	DIR SEBAZAC

Distance cumulée partielle	Note	Description
0,3 0,2	32	DIR PRUINES
0,1 0,1	31	ES8
18,7 1,1	30	CH21 RAZ
17,6 1,2	29	
16,4 0,4	28	ROUTE DE CANTALOUBE
16,0 1,8	27	
14,2 1,5	26	ROUTE DU MAS
12,7 0,3	25	DIR MOURET

Distance cumulée partielle	Note	Description
9,3 1,4	 40	
7,9 1,8	 39	ROUTE DE LA BESSIERE
6,1 0,1	 38	
6,0 0,7	 37	
5,3 0,1	 36	DIR LE PRADAL
5,2 1,3	 35	DIR MOURET
3,9 1,9	 34	DIR CHATEAU DE LA SERVAYRIE
2,0 1,7	 33	DIR VILLECOMTAL

Distance cumulée partielle	Note	Description
23,0 1,8	 48	
21,2 3,1	 47	
18,1 1,0	 46	
17,1 2,4	 45	DIR LE COUDOL
14,7 3,3	 44	DIR CAMPUAC
11,4 0,8	 43	
10,6 1,1	 42	
9,5 0,2	 41	DIR SERVAYRES

